

Nom du bien : Arrondissement naturel de Percé

Municipalité : Percé

Région administrative : Gaspésie - Îles-de-la-Madeleine

Description : L'arrondissement naturel de Percé, décrété en 1973, est un territoire à caractère naturel, villageois et touristique d'une superficie de 40 kilomètres carrés. Son périmètre comprend l'amphithéâtre naturel qui comporte le mont Sainte-Anne et le mont Blanc, le littoral depuis le pic de l'Aurore jusqu'au cap Blanc ainsi que le village. Il englobe aussi un espace maritime incluant le rocher Percé et l'île Bonaventure, le littoral de la Malbaie depuis la pointe des Cannes-de-Roches jusqu'au pic de l'Aurore et une zone à l'intérieur des terres située à l'ouest des deux monts. L'arrondissement fait partie de la chaîne des Appalaches, à laquelle il doit son relief accidenté et ses nombreux phénomènes géomorphologiques spectaculaires sculptés par la mer.

L'amphithéâtre naturel de Percé est dominé par le mont Sainte-Anne et le mont Blanc, qui s'élèvent à plus de 350 mètres d'altitude et dont les pentes sont en grande partie boisées. La côte y est définie, du nord au sud, par le pic de l'Aurore, les Trois-Sœurs et le cap Barré, l'anse du Nord, le mont Joli (qui est en fait un cap), le cap Canon, l'anse du Sud (aussi nommée baie de Percé) et le cap Blanc. Trois routes principales le traversent : la route 132 qui longe le littoral et dont un segment est surnommé la côte de la Surprise, la route des Failles qui contourne les monts au sud et la route d'Irlande. Le village linéaire, pris entre la mer et la montagne, s'adapte au relief. Il compte plus de 300 bâtiments, dont des constructions du XIXe siècle, et notamment des structures liées à l'industrie de la pêche, des maisons bourgeoises ou villageoises et des résidences de villégiature.

L'espace maritime, qui constitue la portion orientale de l'arrondissement, est marqué par deux formations naturelles spectaculaires. Long de 471 mètres et haut de 75 à 88 mètres, le rocher Percé est distant de quelque deux cents mètres du mont Joli. Pour ce qui est de l'île Bonaventure, d'un diamètre de plus de deux kilomètres, elle émerge à environ trois kilomètres de l'anse du Sud.

L'arrondissement naturel de Percé est situé sur une pointe à l'extrémité est de la péninsule gaspésienne. Cinq sites inscrits à l'Inventaire des sites archéologiques du Québec sont associés au lieu.

Usage : Non applicable

Valeurs et caractéristiques

Valeur patrimoniale : La valeur patrimoniale de l'arrondissement naturel de Percé repose sur l'intérêt exceptionnel de son paysage et sur son caractère emblématique. L'exceptionnalité de ce territoire en bordure du golfe du Saint-Laurent est redevable à l'amphithéâtre naturel, au spectaculaire rocher Percé devenu le symbole de la Gaspésie, à l'île Bonaventure avec ses falaises habitées durant la belle saison par une importante colonie de fous de Bassan ainsi qu'à ses falaises rougeâtres qui offrent des panoramas remarquables. De plus, l'amphithéâtre naturel inclut un milieu bâti linéaire qui s'adapte au relief et reflète les activités distinctives du lieu. Ces qualités font de l'arrondissement une destination incontournable et une image emblématique du tourisme québécois.

La valeur patrimoniale de l'arrondissement repose également sur son intérêt historique. Célébré pour ses phénomènes naturels, ce territoire a aussi été marqué par les pêcheries et par l'industrie touristique. Vraisemblablement fréquenté par les Amérindiens pendant la préhistoire, il est, semble-t-il, connu des morutiers bretons, normands, espagnols et basques qui pêchent dans le golfe du Saint-Laurent depuis le milieu du XVIe siècle. Pendant le siècle suivant, le lieu constitue l'un de leurs principaux centres d'activité. La première tentative de peuplement remonte aux années 1660, mais l'établissement est détruit et abandonné en 1690. Percé reprend vie vers 1780, alors que l'homme

d'affaires jersiais Charles Robin (1743-1824) y met en place le principal poste de pêche de sa compagnie. Le XIXe siècle représente l'âge d'or du commerce de la morue séchée en Gaspésie. L'agglomération devient un village et l'un des plus importants centres de pêche de l'est du Canada. Avec le déclin des pêcheries au début du XXe siècle, le tourisme est l'activité économique principale de la localité, qui est reliée au réseau ferroviaire continental en 1911, puis au réseau routier en 1928. Les voyageurs peuvent dorénavant faire le " tour de la Gaspésie " en automobile. Pendant la seconde moitié du XXe siècle, ils viennent de plus en plus nombreux à Percé, qui est aujourd'hui un pôle touristique de premier plan au Québec.

La valeur patrimoniale de l'arrondissement repose également sur l'intérêt de son architecture. Percé compte des bâtiments qui illustrent les deux principales activités qui ont forgé son histoire : les pêcheries et le tourisme. Les pêcheries se reflètent notamment dans l'ensemble de la Charles Robin and Company, concentré dans le noyau villageois (un des complexes de pêcheries les plus remarquables en Gaspésie) et dans les petites maisons de pêcheurs du XIXe siècle. Ces constructions vernaculaires en bois présentent une architecture simple et sobre. Parallèlement, les maisons bâties dans la seconde moitié du XIXe siècle pour les représentants ou les dirigeants des compagnies de pêcheries, ou encore pour les marchands et les notables, sont représentatives de l'architecture résidentielle bourgeoise. Elles illustrent différents courants qui ont marqué le Québec, tels que le néoclassicisme. Le tourisme est quant à lui évoqué par l'ancienne annexe de l'hôtel Perce Rock House (hôtel de ville) et dans quelques exemples achevés de résidence de villégiature bourgeoise, dont les plus anciens remontent à la fin du XIXe siècle. L'arrondissement compte aussi plusieurs maisons villageoises du début du XXe siècle qui témoignent d'une influence américaine. Enfin, l'ensemble religieux catholique, situé sur un promontoire au centre du village, ainsi que l'église anglicane et son cimetière, occupant un site plus isolé, signalent la coexistence de ces deux confessions.

Source : Ministère de la Culture, des Communications et de la Condition féminine du Québec, 2007.

Éléments caractéristiques : Les éléments clés de l'arrondissement naturel de Percé liés à l'intérêt de son paysage et à son caractère emblématique comprennent, notamment :

- sa situation sur une pointe de terre à l'extrémité est de la péninsule gaspésienne;
- l'amphithéâtre naturel comportant le mont Sainte-Anne et le mont Blanc, le littoral depuis le pic de l'Aurore au nord jusqu'au cap Blanc au sud ainsi que le village linéaire, pris entre la mer et la montagne;
- les composantes de l'espace maritime, dont le rocher Percé et l'île Bonaventure;
- la série de falaises, de caps et de criques découpant le paysage du littoral de la Malbaie depuis la pointe des Cannes-de-Roches jusqu'au pic de l'Aurore;
- la couleur rougeâtre de la roche calcaire formant le rocher Percé, l'île Bonaventure, le mont Sainte-Anne et certaines falaises.

Les éléments clés de l'arrondissement naturel de Percé liés à son intérêt historique comprennent, notamment :

- les traces du XVIe siècle, dont les terrains défrichés du littoral dans le village;
- les traces des XIXe et XXe siècles, dont le parcours de la route 132 et de la rue Saint-Michel (menant à l'ensemble religieux catholique situé sur un promontoire au centre du village) ainsi que d'une partie de la rue Mont-Joli, les lots de forme et de superficie variables alignés perpendiculairement à la route, le secteur du quai marqué par l'exploitation commerciale de la pêche, la rue de l'Église et le secteur du mont Joli marqués par la villégiature, le paysage rural de la route d'Irlande, de même que les constructions rattachées à la pêche sur l'île Bonaventure;
- les cinq sites inscrits à l'Inventaire des sites archéologiques du Québec.

Les éléments clés de l'arrondissement naturel de Percé liés à son intérêt architectural comprennent, notamment :

- les témoins de l'architecture vernaculaire gaspésienne, constitués de bâtiments simples et sobres (plan rectangulaire et toit à deux versants droits) en bois (parements en planches à clins ou en bardeaux de cèdre et couverture en bardeaux de cèdre), peints en blanc (murs) et rouge (détails architecturaux), dont les petites maisons de pêcheurs à un étage et demi;
- les témoins des pêcheries en bordure des berges, dont l'ensemble de la Charles Robin and Company dans le noyau villageois (l'ancien chafaud, la neigère, la saline, la cantine, l'ancien réfectoire et dortoir ou Bell House, l'ancien centre administratif Charles-Robin ou maison du Pirate et la grange Charles-Robin), l'ancien entrepôt et usine de transformation du poisson du secteur de l'anse du Nord ainsi que les bâtiments de la compagnie Le Boutillier Brothers sur l'île Bonaventure tel l'ancien entrepôt de poissons;
- les témoins de l'architecture résidentielle bourgeoise du tournant du XXe siècle, dont la maison Rouge, la maison Gameau, la maison Tuzo, le cottage Guernesey et la maison Le Boutillier;
- les témoins de l'architecture de villégiature bourgeoise, dont l'ancienne annexe de l'hôtel Perce Rock House, la maison Biard, la villa Frederick-James ainsi que des villas sises sur la route Valpy;
- les témoins de l'architecture résidentielle américaine, dont les maisons villageoises aux volumes cubiques à deux étages, coiffées d'un toit en pavillon, à croupes ou mansardé;
- les témoins de l'architecture religieuse, dont l'ensemble de tradition catholique situé sur un promontoire au centre du village, formé de l'église Saint-Michel-de-Percé (en pierre locale), de son presbytère et de son cimetière, ainsi que l'église anglicane Saint-Paul et son cimetière occupant un emplacement plus isolé;
- les témoins des activités d'enseignement, dont l'ancienne académie commerciale et l'ancienne école anglaise;
- les témoins des activités agricoles, dont la ferme Birmingham et la maison Furlong;
- les témoins des activités commerciales, dont l'ancien magasin général de la compagnie Charles-Robin et le magasin général J. E. Boulanger;
- les témoins des activités maritimes, dont le phare du cap Blanc.

Information historique

Année : --

Personnage, groupe et

événement : Champlain, Samuel de (vers 1570 - 1635)

Compagnie Charles-Robin (1783 -)

Denys de La Ronde, Pierre (1631 - 1708)

Denys, Nicolas (1598 - 1688)

John LeBoutillier and Company

Le Boutillier Brothers (1838 -)

Philip and Francis Janvrin and Company

Phips, William (vers 1651 - vers 1695)

Récollets (avant 1600 -)

Robin, Charles (1743 - 1823)

Robin, Pipon and Company

Wolfe, James (1727 - 1759)

Synthèse historique : L'emplacement de l'arrondissement naturel de Percé a vraisemblablement été fréquenté par les Amérindiens dès la préhistoire. Il est, semble-t-il, connu des morutiers bretons, normands, espagnols et basques qui pêchent dans le golfe du Saint-Laurent depuis le milieu du XVIe siècle. Percé sert également d'escale entre l'Europe et la vallée du Saint-Laurent. Samuel de Champlain (vers 1570-1635), qui fait une description du rocher Percé et de l'île Bonaventure en 1603, s'y arrête entre autres à plusieurs reprises.

Pendant le XVII^e siècle, les pêcheurs européens continuent de s'y côtoyer durant la belle saison. Percé devient alors l'un des principaux centres d'activité de leur vaste zone de pêche, qui comprend non seulement le littoral gaspésien, mais aussi les côtes des provinces maritimes, de Terre-Neuve et du Labrador. Pendant les décennies 1650 et 1660, le havre est notamment exploité par le lieutenant général Nicolas Denys (1598-1688), propriétaire d'une compagnie de pêche et détenteur d'un monopole de traite.

La première tentative de peuplement survient à la fin des années 1660, alors que Pierre Denys de La Ronde (1631-1708) et ses associés fondent la Compagnie de Percé. En 1672, ces commerçants se font concéder la seigneurie de l'île Percée. L'année suivante, les Récollets fondent une mission dans le petit établissement de pêche. Dans les années 1680, une dizaine de navires français mouillent régulièrement durant l'été dans le havre, qui continue d'être visité par des pêcheurs basques et normands.

En 1690, l'établissement est ravagé par les navires de sir William Phips (1651-1695), en provenance de la Nouvelle-Angleterre, et les autorités françaises décident de ne pas reconstruire le poste. Percé ne sera plus habité que de façon saisonnière. En 1758, les installations de pêche sont de nouveau détruites par les soldats britanniques de l'expédition de James Wolfe (1727-1759).

Percé reprend vie avec l'arrivée de Charles Robin (1744-1823), qui y établit vers 1776 le plus important poste de pêche de son entreprise, la Robin, Pison and Company, nommée par la suite la Charles Robin and Company. La Philip and Francis Janvrin and Company s'y installe aussi ainsi que sur l'île Bonaventure.

Le XIX^e siècle représente l'âge d'or du commerce de la morue séchée en Gaspésie. Entre 1820 et 1870, Percé est l'un des principaux centres de pêche de l'est du Canada. Il attire des travailleurs saisonniers, mais aussi des résidents, notamment des Acadiens, des Canadiens français, des Britanniques et des Anglo-normands. Chef-lieu du district judiciaire de Gaspé depuis 1790, l'agglomération se transforme en village. La paroisse Saint-Michel-de-Percé est fondée en 1801, et le premier temple anglican est érigé au début des années 1820. Vers le milieu du XIX^e siècle, la LeBoutillier Brothers puis la John LeBoutillier and Company remplacent la Philip and Francis Janvrin and Company.

Les grandes compagnies de pêcheries s'essouffent cependant. Au début du XX^e siècle, la pêche morutière traditionnelle est bousculée par les nouvelles techniques et par l'entrée en scène des pêcheurs indépendants. En 1919, les activités de pêche sur l'île Bonaventure cessent en raison de la législation du gouvernement du Canada qui en fait un sanctuaire d'oiseaux migrateurs.

Graduellement, le tourisme remplace la pêche comme pôle économique. À partir du tournant du XX^e siècle, Percé est visité par des villégiateurs fortunés et des artistes. Le village est relié au réseau ferroviaire continental en 1911 et au réseau routier en 1928. Les voyageurs peuvent désormais faire le " tour de la Gaspésie " en automobile. Pendant la seconde moitié du siècle, la localité devient une destination pour le tourisme de masse, ce qui entraîne l'établissement de commerces, d'hôtels, de motels et de campings.

L'arrondissement naturel de Percé est décrété en 1973. De nos jours, il constitue un attrait touristique de premier plan au Québec.

Emplacement

Adresse : --

Arrondissement municipal : --

Municipalité : Percé

MRC : Le Rocher-Percé

Lieux-dits : --

Localisation informelle : --

Latitude : 48° 31` 16,7"

Longitude : -64° 12` 51,3"

Cadastre du Québec

Numéro de lot

--

Codes Borden

DcDb-1

DcDb-2

DdDb-1

DdDb-2


DdDb-4

Statut






















Autorité	Catégorie de bien	Statut	Date d'attribution
Gouvernement du Québec	Arrondissement naturel	Décret gouvernemental	1973-08-29

Biens associés




Fait partie de






















Nom du bien	Municipalité		Image
--	--	--	--

Comprend
























Nom du bien	Municipalité		Image
102, route 132 Ouest	Percé		
104, route 132 Ouest	Percé		
105, route 132 Est	Percé		
106, route 132 Ouest	Percé		
107, route 132 Est	Percé		
107, route 132 Ouest	Percé		
107, route des Failles	Percé		
108, route 132 Est	Percé		
108, route 132 Ouest	Percé		
10, chemin de l'Auberge	Percé		






















Nom du bien	Municipalité	Image
10, chemin du Belvédère	Percé	
10, route des Failles	Percé	
10, rue Biard	Percé	
10, rue de l'Église	Percé	
10, rue du Mont-Joli	Percé	
10, rue Sainte-Anne	Percé	
111, route 132 Est	Percé	
111, route 132 Ouest	Percé	
111, route des Failles	Percé	
11-29, rue du Baril	Percé	
112, route 132 Est	Percé	
115, route 132 Est	Percé	
118, route 132 Est	Percé	
119, route 132 Est	Percé	
119, route 132 Ouest	Percé	
11, rue Sainte-Anne	Percé	
127, route 132 Ouest	Percé	
12, chemin du Belvédère	Percé	
12, route des Failles	Percé	
12, rue de l'Église	Percé	
12, rue du Mont-Joli	Percé	
12, rue Saint-Michel	Percé	























Nom du bien	Municipalité	Image
137, route des Failles	Percé	
142, route 132 Ouest	Percé	
145, route 132 Est	Percé	
146, route 132 Ouest	Percé	
14, rue de l'Église	Percé	
14, rue des Trembles	Percé	
150-152, route 132 Ouest	Percé	
154, route 132 Ouest	Percé	
155, route 132 Ouest (1)	Percé	
155, route 132 Ouest (2)	Percé	
155, route 132 Ouest (3)	Percé	
155, route 132 Ouest (4)	Percé	
158, route 132 Ouest	Percé	
159, route 132 Ouest	Percé	
15, route des Failles	Percé	
15, rue Donahue	Percé	
162, route 132 Ouest	Percé	
164, route 132 Ouest (1)	Percé	
164, route 132 Ouest (2)	Percé	
167, route 132 Ouest	Percé	
168, route 132 Ouest	Percé	
16, route des Failles	Percé	























Nom du bien	Municipalité	Image 
16, rue Biard	Percé	
16, rue Donahue	Percé	
16, rue Sainte-Anne	Percé	
16, rue Saint-Michel	Percé	
172, route 132 Ouest	Percé	
179, route des Failles	Percé	
17, rue de l'Église	Percé	
17, rue du Cap-Barré	Percé	
17, rue Sainte-Anne	Percé	
180, route 132 Ouest	Percé	
183, route 132 Ouest	Percé	
184, route 132 Ouest	Percé	
186, route 132 Ouest	Percé	
18, rue des Trembles	Percé	
18, rue du Cap-Barré	Percé	
18, rue Saint-Michel	Percé	
190, route 132 Ouest	Percé	
191, route 132 Ouest	Percé	
193, route 132 Ouest	Percé	
194, route 132 Ouest	Percé	
196, route 132 Ouest	Percé	
19, rue Donahue	Percé	























Nom du bien	Municipalité	Image 
19, rue du Cap-Barré	Percé	
19, rue Sainte-Anne	Percé	
1, chemin de la Grotte	Percé	
1, route 132 Ouest	Percé	
1, rue des Peupliers	Percé	
200-204, route 132 Ouest	Percé	
208, route 132 Ouest	Percé	
20, route des Failles	Percé	
20, rue de l'Église	Percé	
20, rue du Cap-Barré	Percé	
20, rue du Mont-Joli	Percé	
20, rue Sainte-Anne	Percé	
212, route 132 Ouest	Percé	
215, route 132 Ouest	Percé	
218, route 132 Ouest	Percé	
21, rue Donahue	Percé	
21, rue du Cap-Barré	Percé	
220, route 132 Ouest	Percé	
222, route 132 Ouest	Percé	
222, route des Failles	Percé	
224, route 132 Ouest	Percé	
226, route 132 Ouest	Percé	
























Nom du bien	Municipalité	Image 
227, route 132 Ouest	Percé	
228, route 132 Ouest	Percé	
22, rue des Trembles	Percé	
22, rue du Cap-Barré	Percé	
230, route 132 Ouest	Percé	
231, route 132 Ouest	Percé	
232, route 132 Ouest	Percé	
234, route 132 Ouest	Percé	
236, route 132 Ouest	Percé	
23, rue du Cap-Barré	Percé	
240-242, route 132 Ouest	Percé	
241, route 132 Ouest	Percé	
247, route 132 Ouest	Percé	
248, route 132 Ouest	Percé	
24, route des Failles	Percé	
24, rue de l'Église	Percé	
24, rue du Cap-Barré	Percé	
250, route 132 Ouest (1)	Percé	
250, route 132 Ouest (2)	Percé	
250, route 132 Ouest (3)	Percé	
252, route 132 Ouest	Percé	
254, route 132 Ouest (1)	Percé	
























Nom du bien	Municipalité	 Image
254, route 132 Ouest (2)	Percé	
254, route 132 Ouest (3)	Percé	
256-258, route 132 Ouest	Percé	
25, route 132 Ouest	Percé	
25, rue de l'Église	Percé	
25, rue du Cap-Barré	Percé	
261, route 132 Ouest	Percé	
262, route 132 Ouest	Percé	
26, chemin du Belvédère	Percé	
26, rue de l'Église	Percé	
27, route 132 Ouest	Percé	
27, rue du Cap-Barré	Percé	
286, route 132 Ouest	Percé	
288, route 132 Ouest	Percé	
28, chemin du Belvédère	Percé	
28, rue de l'Église	Percé	
29, rue du Cap-Barré	Percé	
304, route d'Irlande	Percé	
306, route 132 Ouest	Percé	
308, route 132 Ouest	Percé	
308, route d'Irlande	Percé	
30, chemin du Belvédère	Percé	
























Nom du bien	Municipalité	Image 
30, route 132 Ouest	Percé	
30, route des Failles	Percé	
30, rue du Cap-Barré	Percé	
312, route 132 Ouest	Percé	
312, route d'Irlande	Percé	
315, route d'Irlande	Percé	
316, route 132 Ouest	Percé	
31, route 132 Ouest	Percé	
31, rue de l'Église	Percé	
31, rue du Mont-Joli	Percé	
320, route d'Irlande	Percé	
322, route d'Irlande	Percé	
324, route 132 Ouest	Percé	
328, route d'Irlande	Percé	
32, rue de l'Église	Percé	
32, rue du Cap-Barré	Percé	
330, route d'Irlande	Percé	
335, route 132 Ouest	Percé	
336, route 132 Ouest	Percé	
33, rue Valpy	Percé	
342, route d'Irlande	Percé	
34, route des Failles	Percé	























Nom du bien	Municipalité	Image 
34, rue de l'Église	Percé	
34, rue du Mont-Joli	Percé	
350, route d'Irlande	Percé	
351, route d'Irlande	Percé	
356, route d'Irlande	Percé	
35, rue du Mont-Joli	Percé	
366, route 132 Ouest	Percé	
366, route 132 Ouest	Percé	
367, route 132 Ouest	Percé	
369, route d'Irlande	Percé	
36, route des Failles	Percé	
376-382, route 132 Ouest	Percé	
37, rue Valpy	Percé	
384, route 132 Ouest	Percé	
385, route 132 Ouest	Percé	
38, route des Failles	Percé	
38, rue de l'Église	Percé	
38, rue du Cap-Barré	Percé	
390, route 132 Ouest	Percé	
395, route 132 Ouest	Percé	
397, route 132 Ouest	Percé	
399, route 132 Ouest	Percé	
























Nom du bien	Municipalité	Image 
3, chemin de la Grotte	Percé	
400, route 132 Ouest	Percé	
408, route 132 Ouest	Percé	
40, rue du Cap-Barré	Percé	
40, rue Valpy	Percé	
412, route d'Irlande	Percé	
41, rue du Cap-Barré	Percé	
421, route 132 Ouest	Percé	
424, route 132 Ouest	Percé	
425, route 132 Ouest	Percé	
42, route 132 Ouest	Percé	
42, route des Failles	Percé	
42, rue de l'Église	Percé	
42, rue du Cap-Barré	Percé	
432, route 132 Ouest	Percé	
434, route 132 Ouest	Percé	
440, route 132 Ouest	Percé	
44, route 132 Ouest	Percé	
44, rue de l'Église	Percé	
44, rue du Cap-Barré	Percé	
46, route 132 Ouest	Percé	
47, route 132 Ouest	Percé	

















Nom du bien	Municipalité	Image 
47, route des Failles	Percé	
48, route 132 Ouest	Percé	
48, route des Failles	Percé	
49, route 132 Ouest	Percé	
4, rue des Peupliers	Percé	
50, route 132 Ouest	Percé	
50, route des Failles	Percé	
50, rue de l'Église	Percé	
51, route 132 Ouest	Percé	
51, route des Failles	Percé	
52, route 132 Ouest	Percé	
53, route 132 Ouest	Percé	
54, route 132 Ouest	Percé	
54, rue de l'Église	Percé	
55, route 132 Ouest	Percé	
56, route 132 Ouest	Percé	
57, route 132 Ouest	Percé	
58, route 132 Ouest	Percé	
5, rue de l'Église	Percé	
60, route 132 Ouest	Percé	
60, rue de l'Église	Percé	
61, route 132 Ouest	Percé	

Nom du bien	Municipalité	Image 
62, route des Failles	Percé	
62, rue de l'Église	Percé	
64, route 132 Ouest	Percé	
64, route des Failles	Percé	
64, rue de l'Église	Percé	
65, route des Failles	Percé	
66, route 132 Ouest	Percé	
66, route des Failles	Percé	
67, route 132 Ouest	Percé	
69, route 132 Ouest	Percé	
6, route des Failles	Percé	
6, rue de l'Église	Percé	
6, rue des Peupliers	Percé	
6, rue Sainte-Anne	Percé	
72, route 132 Ouest	Percé	
73, route 132 Ouest	Percé	
74, route 132 Ouest	Percé	
75, route 132 Ouest	Percé	
76, route 132 Ouest	Percé	
77, route 132 Est	Percé	
77, route 132 Ouest	Percé	
7, rue de l'Église	Percé	

Nom du bien	Municipalité	 Image
8-12, route 132 Est	Percé	
82, route 132 Ouest	Percé	
83, route des Failles	Percé	
84, route 132 Ouest	Percé	
85, route 132 Ouest	Percé	
87, route des Failles	Percé	
88, route 132 Ouest	Percé	
8, route des Failles	Percé	
8, rue du Mont-Joli	Percé	
8, rue Sainte-Anne	Percé	
8, rue Saint-Michel	Percé	
90, route 132 Ouest	Percé	
92, route 132 Ouest	Percé	
95, route des Failles	Percé	
99, route 132 Ouest	Percé	
9, rue Biard	Percé	
9, rue de l'Église	Percé	
9, rue des Peupliers	Percé	
9, rue du Quai	Percé	
9, rue Sainte-Anne	Percé	
Académie commerciale	Percé	
Ancienne école anglaise de Percé	Percé	

Nom du bien	Municipalité	Image 
Anse du Nord	Percé	
Anse du Sud	Percé	
Bell House	Percé	
Bureau de poste de Percé	Percé	
Caisse populaire Desjardins de Percé	Percé	
Cap Barré	Percé	
Cap Blanc	Percé	
Cap Canon	Percé	
Centre administratif Charles-Robin	Percé	
Cimetière Christ Church	Percé	
CLSC-CHSLD Pabok	Percé	
Club nautique de Percé	Percé	
Complexe Charles-Robin	Percé	
Cottage Guernesey	Percé	
Croix du Mont Joli	Percé	
École Saint-Michel	Percé	
Ensemble institutionnel de Saint-Michel-de-Percé	Percé	
Ensemble institutionnel de Saint-Paul	Percé	
Espace culturel Suzanne-Guité	Percé	
Ferme Birmingham	Percé	
Grange Charles-Robin	Percé	
Halte routière de la Côte Surprise	Percé	

Nom du bien	Municipalité	Image 
Halte routière du Pic de l'Aurore	Percé	
Hôtel de Ville de Percé	Percé	
Hôtel La Normandie	Percé	
Île Bonaventure	Percé	
La Crevasse	Percé	
La Promenade	Percé	
Les Trois Soeurs	Percé	
Magasin général de la compagnie Charles-Robin	Percé	
Magasin général J. E. Boulanger	Percé	
Maison Baillairgeon	Percé	
Maison Biard	Percé	
Maison Boucher	Percé	
Maison Donahue	Percé	
Maison du Capitaine	Percé	
Maison Furlong	Percé	
Maison Garneau	Percé	
Maison Laberge	Percé	
Maison Rouge	Percé	
Manoir Shearson	Percé	
Mont Blanc	Percé	
Mont Joli	Percé	
Mont Sainte-Anne	Percé	

Nom du bien	Municipalité	 Image
Palais de justice de Percé	Percé	
Phare du Cap-Blanc	Percé	
Pic de l'Aurore	Percé	
Plaque de Sir William E. Logan	Percé	
Plaque de William Edmond Logan	Percé	
Plaque en hommage aux hommes et aux femmes de Percé ayant servi dans l'armée (1939-1945)	Percé	
Plaque en mémoire des officiers et soldats de Percé (1914-1918)	Percé	
Poste d'incendie et garage municipal de la Ville de Percé	Percé	
Quai de Percé	Percé	
Résidence Saint-Pierre-Barachois	Percé	
Rocher Percé	Percé	
The Black Whale	Percé	
The Haven	Percé	
Usine d'épuration de la Ville de Percé	Percé	
Villa Frederick-James	Percé	

Références

Liens Internet : <http://ville.perce.qc.ca/>

Notices bibliographiques : BERGERON, Claude. Protection et mise en valeur du patrimoine de l'arrondissement naturel de Percé. Vol. 1. Québec, Bergeron Gagnon, 1991. s.p.

BERGERON, Claude. Protection et mise en valeur du patrimoine de l'arrondissement naturel de Percé. Vol. 2. Québec, Bergeron Gagnon, 1991. s.p.

BERGERON, Claude. Protection et mise en valeur du patrimoine de l'arrondissement naturel de Percé. Vol. 3. Québec, Bergeron Gagnon, 1991. s.p.

BERGERON, Claude. Protection et mise en valeur du patrimoine de l'arrondissement naturel de Percé. Vol. 4. Québec, Bergeron Gagnon, 1991. s.p.

BOUCHER, Benoît et Jean-Louis LEBREUX. Arrondissement naturel de Percé : Circuit patrimonial-architecture. s.l. Ville de Percé, s.d. 18 p.

Commission des biens culturels du Québec. Étude de caractérisation de l'arrondissement naturel de Percé. Québec, Commission des biens culturels du Québec, 2006. 76 p.

Commission des biens culturels du Québec. Répertoire des motifs des biens classés et reconnus. Québec, 2003. s.p.

DESJARDINS, Marc et al. Histoire de la Gaspésie. Les Régions du Québec, 1. Québec, Institut québécois de recherche sur la culture, 1999. 795 p.

LEBREUX, Jean-Louis. Patrimoine architectural : arrondissement naturel de Percé. Percé, Ville de Percé, 1997. 46 p.

MORIN, Euchariste. « Arrondissement historique ». Commission des biens culturels du Québec. Les chemins de la mémoire. Monuments et sites historiques du Québec. Tome I. Québec, Les Publications du Québec, 1990, s.p.

Patri-Arch. Inventaire du patrimoine bâti de l'arrondissement naturel de Percé. s.l. s.m.e., 2005. s.p.




Images



Arrondissement naturel de Percé

© Ministère de la Culture, des Communications et de la Condition féminine, Pierre Lahoud, 2004



Arrondissement naturel de Percé

© Ministère de la Culture, des Communications et de la Condition féminine, Jean-François Rodrigue, 2004



Arrondissement naturel de Percé

© Ministère de la Culture, des Communications et de la Condition féminine, Jean-François Rodrigue, 2004



Gaspésie - Le village de Percé. Compagnie Aérienne Franco-Canadienne, Collection : BNQ, CP 1244

© Bibliothèque et Archives nationales du Québec,



Arrondissement naturel de Percé

© Ministère de la Culture, des Communications et de la Condition féminine, Christian Lemire, 2008



Arrondissement naturel de Percé

© Ministère de la Culture, des Communications et de la Condition féminine, Christian Lemire, 2008